



Rötter bokhandeln

Rötterbokhandeln är Sveriges Släktforskarförbunds nätbokhandel med skivor, böcker och andra hjälpmedel för släktforskaren. Samtliga kontaktuppgifter finns längst ned.

www.rotterbokhandeln.se



Släktforska med DNA

Handboken för dig som är nyfiken på hur släktforskning med hjälp av DNA-teknik fungerar. Hur går det till och vad kan man få reda på? Om det och mycket mer i handbok nummer 9.



Förbundets databaser på dvd

Sveriges dödbok 1901-2013 är Sveriges Släktforskarförbunds bästsäljande databas på dvd med uppgifter om alla som avlidit i Sverige från 1901-2013, ur myndighetsdatabaser och genom projektet "Namn åt de döda".

Begravda i Sverige 2 är databasen med 6,5 miljoner gravsatta från 670 kyrkogårdar. På skivan, som är framtagen i samarbete med Sveriges kyrkogårdsförvaltningar, får du information om var personen bodde vid dödstillfället och var denne begravdes.


Sveriges Befolkning är dvd-skivor innehållande person- och boendeuppgifter för alla boende i Sverige ett utvalt år. Du kan även hitta personer skrivna på samma adress. Skivor finns för åren 1880, 1890, 1900, 1910, 1970, 1980 och 1990.

Släktforskning i Norden

Nu sjösätter Sveriges Släktforskarförbund en helt ny och efterlängtat bokserie om släktforskning i Norden. Rutinerade släktforskare från respektive land har författat böckerna i samarbete med Sveriges Släktforskarförbund.



Fler handböcker/fördjupningsböcker



Domstolsforskning

Den här handboken vänder sig till dig som vill gräva djupare i domstolarnas alla handlingar. Garanterat spännande forskning om dömda och friade släktingar i handbok nummer 10.



Vägen till dina rötter

Vägen till dina rötter ger en god introduktion till släktforskningen och de viktiga källorna och fungerar också som uppslagsverk att återkomma till under den fortsatta forskningen.



Fader okänd

Handbok 2 i en ny och reviderad upplaga. Boken visar bland annat hur den okända fadern kan ha lämnat spår i ett antal olika källor.



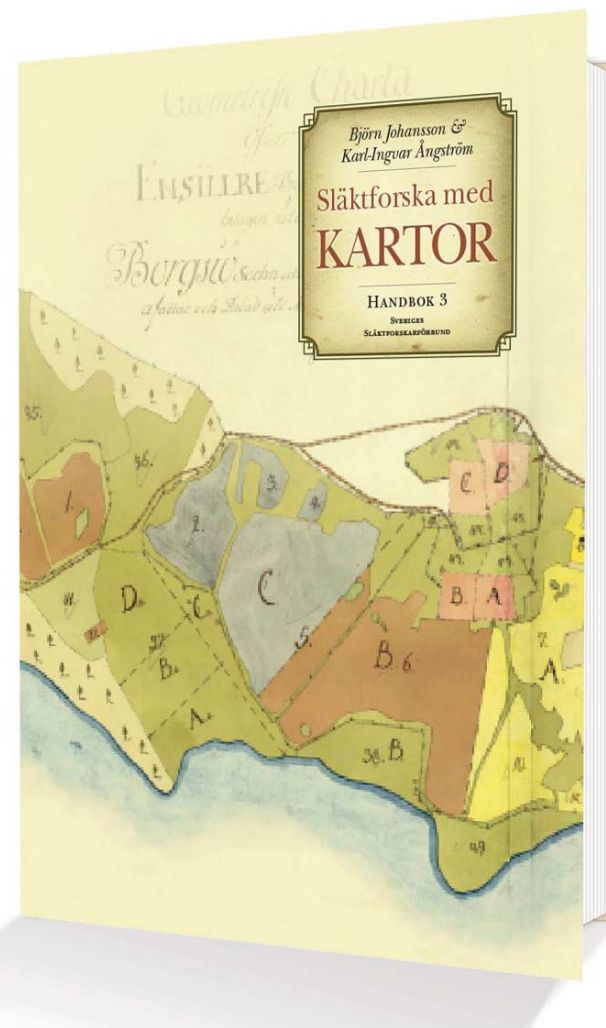
Släktforska med kartor

Handbok 3 i en ny och reviderad upplaga. Boken handlar till största delen kartforskning kring landsortens storskaliga kartor med sina byar och gårdar.



Soldatforskning

För dig med militära förfäder. Lär dig hur man forskar på 1500- och 1600-talens knektar, om 1700- och 1800-talens indelta soldater och båtsmän, om 1800-talets beväringar och om 1900-talets värnpliktiga.



Studiehandledning

Släktforska med KARTOR

Studiehandledning

Det här är en studieplan för en kurs i forskning med handboken Släktforska med KARTOR av Karl-Ingvar Ångström och Björn Johansson som grund. Studieplanen bygger på ett antal studietillfällen, men om så befins lämpligt kan kursledaren slå ihop eller dela på vissa studietillfällen, beroende på intresse och den tid man har till förfogande för kursen. Varje studietillfälle bör vara mellan två och tre timmar långt. Syftet är att forskaren efter avslutad kurs självständigt eller tillsammans med andra ska behärska metoder, källor och litteratur för att forska kring olika kartor för sin släkt- eller hembygdsvetenskap. En förutsättning är att kursens deltagare redan behärskar läsning av gammal handstil.

Studieplanen är uppdelad i tre block som kan väljas på det sätt som ni önskar:

Block A. Kartinformation och forskning på kartsajten Historiska kartor

Block B. Digital kartforskning

Block C. Särskilt om hembygdsvetenskap

Varje träff inleds med en genomgång av temat för föregående träff (ca 1 h). Gå igenom arbetsmomenten. Vad har ni kommit fram till? Vilka problem har ni stött på? Vad saknar ni?

Därefter sker en genomgång av dagens tema (ca 1 h). Varje deltagare använder resten av mötestiden till egen forskning med individuellt stöd från handledaren. Utöver den handledda forskningen vid träffarna förväntas deltagarna själva ägna stor del av arbetet under egen tid. Cirkeldeltagarna förutsätts ha egen dator med möjlighet till uppkoppling till internet. I det andra avsnittet förväntas också deltagarna ha tillgång till programmet Disgen 2016 och gärna också tillgång till abonnemang hos Arkiv Digital (kursabonnemang finns att tillgå via stuideförbunden).

Block A Kartinformation och forskning på kartsajten Historiska kartor

1. Lantmäterikartor och lantmäteriets historia

Gå igenom kap 1 i handboken. Kolla vad som finns på fördjupningsskivan. Cirkeldelaren gör en allmän genomgång av vad en historisk karta är och visar några exempel på olika typer av kartor. Diskutera vilken information ni kan utläsa ur en historisk karta.

2. Forskning på kartsajten Historiska kartor

Gå igenom kap 3 i handboken. Se till att alla deltagare hittar in till tjänsten Historiska Kartor och har de tekniska förutsättningarna för att söka! Se till att läsningen på Historiska kartor fungerar. Gå igenom några praktiska exempel. För över uppgifter från olika kartor, se handboken. Diskutera vilken förhandsinformation som behövs för att hitta den karta som man söker.

3. Annat lantmäteri

Gå igenom kap 2 i handboken. Kolla vad som finns på fördjupningsskivan.

4. Redovisning

Hur ska forskningsresultatet redovisas?



Block B. Digital kartforskning

1. Välj studieobjekt: en släktgren med några gårdar på landet.

Välj en, kanske fortfarande utforskad, avgränsad släktgren med några generationer under 1800-talet boende på några olika släktgårdar. Om de inte är dokumenterade i Disgen, behöver de registreras i programmet.

2. Bekanta dig med kartfunktionen i Disgen 2016

Se till att släktens gårdar är registrerade i Disgens ortdatabas. Lägg gärna in både bilder på gårdarna och en kortfattad beskrivning. Placera ut släktgårdarna med sina symboler på rätt plats. Visa sedan dina registrerade släktingars bosättningar och förflyttningar på kartan och på Google Earth.

3. Sök efter släktgårdarna i husförhörlängderna.

Leta via DIS portal Dispos och Arkiv Digital efter de olika sidorna för gårdarna i respektive husförhörlängd och registrera ägar- och brukaruppgifter.

4. Identifiera dina släktgårdars historia.

Kontakta sedan ditt lokala Lantmäterikontor och be om fastighetsdata för dina släktgårdar från idag till så långt bakåt det går. Jämför dessa med de uppgifter du hittat i kyrkböckerna. Leta också upp gårdarna i Svensk Jordbrukskalender, Svenska Gods och Gårdar och Sveriges Bebyggelse.

5. Sök småskaliga historiska kartor

Sök i Lantmäteriets digitala arkiv med Historiska kartor. Leta upp gårdarna på de olika kartorna och notera gårdarnas fastighets-beteckningar och utbredning. Studera kartornas symboler och markeringar för hus, åker, skog, vägar mm.

6. Sök storskaliga historiska kartor och akter

Sök efter uppgifter om ägare, värdering och uppdelning av marken, konsekvenser för de boende, villkor för de drabbades flytt, kostnader och ersättningar, mm.

7. Underlagskartor i Disgen

Komplettera dina kartvyer i Disgen med underlagskartor. Om möjligt kombinera en häradsekonomisk karta med en storskalig Laga skifteskarta.

8. Utforma en webbpresentation

Dokumentera dina iakttagelser kring släktens och släktgårdarnas historia. Diskutera hur en HTML-presentation skall utformas.

- Skapa en mappstruktur i vilken du kan lägga material för olika släktgrenar, från olika orter eller olika tidpunkter.
- Samla och gruppera ditt material. Förse lämpliga kartbilder med hot spots.
- Identifiera webbadresser till intressanta externa webbsidor.

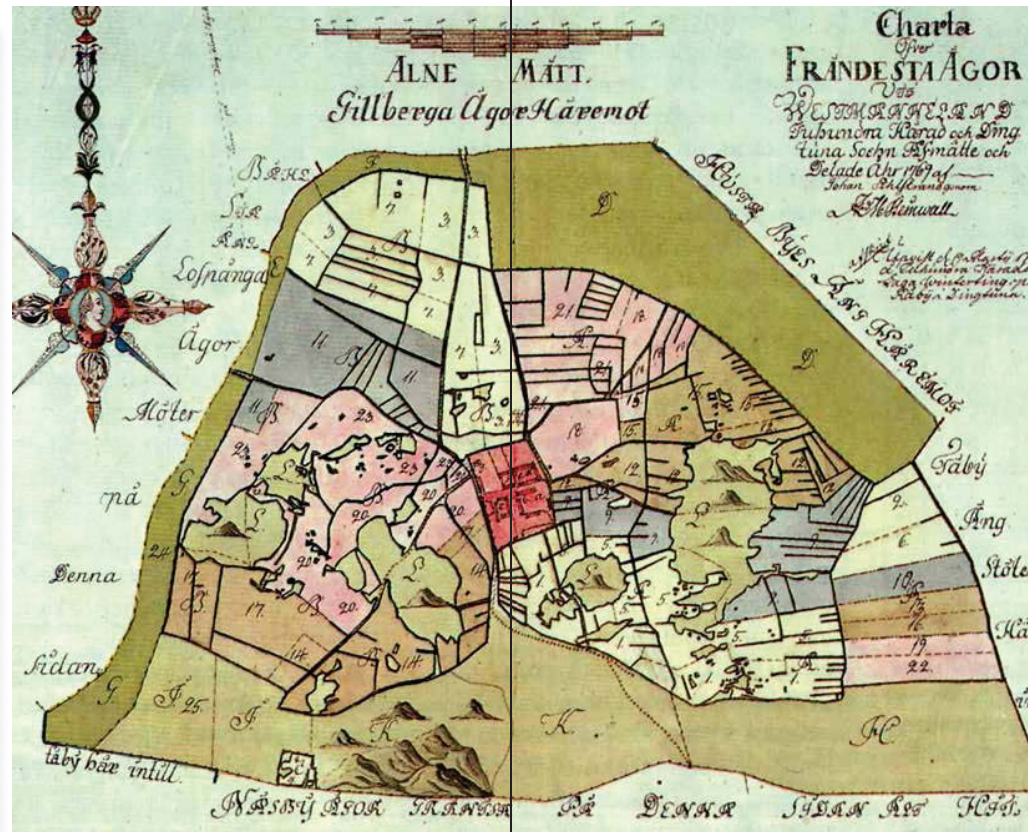
9. Sammanställ resultatet

Färdigställ en HTML-presentation med dina släkt- och gårdsdata.

10. Sammanfattning och erfarenhetsutbyte

Summera erfarenheter, tips och svårigheter i arbetet med den historiska kartläggningen.

Som stöd för den digitala kartforskningen finns på fördjupningsskivan ett komplett utbildningspaket med steg-för-steg-anvisningar till olika arbetsmoment. Därtill finns två mer avancerade artiklar om georeferering av kartor till RT90 för Disgen med hjälp av två olika GIS-program.



Block C Särskilt om hembygdsvforskning

1. Kartinformation

Se block A ovan.

2. Hur forskar man på kartsajten Historiska kartor? Se block A ovan.

3. Hembygdsvforskningen

Klara ut vilken hembygd som ni vill forska om, vanligen en by. Kolla översiktligt vilka underlag som kan finnas: Bygdeband. Kartöversikt, börja med hitta.se. Ekonomisk karta. Storskifte och lagaskifte. Finns det bykista? Samlingsverk (Guds och gårdar, Sv bebyggelse). Andra källor. Hur ska resultatet publiceras?

4. Forska på kartsajten

Detaljstudera äldre lantmäteriakter för byn. För över uppgifter från olika kartor, se handboken. Jämför namnuppgifter med de som ni har. Kolla ev med mantalslängder. (Svars hem-sida). Notera bomärken. Kolla om det finns några beskrivningar av hus som ska flyttas. Vägar under olika tider. Fäbodvallar.

5. Forska på annat

Det finns en mängd andra källor som bör studeras: Gårdshandlingar. Byhandlingar i bykistan? Fotografier. Bygdeband. Fastighetsböcker, se handboken. Småprotokoll: lagfart, inteckningar. Byggnadsinventeringar. Finns det något intressant hos hembygdsvöreningen?

6. Torpsforskning

Gå igenom: Torparresolutioner i länsstyrelsens arkiv, mantalslängder, lagfartsprotokoll, inteckningsprotokoll. I lagaskiftehhandlingar brukar det finnas en genomgång av vilka torp som fanns. Grundhandlingar för avsöndringar finns på kartsajten.

7. Redovisning

Hur ska forskningsresultatet redovisas?